



ПОСТАНОВЛЕНИЕ

№ 20

КАРАР

«18» мая 2023 года

«18» май 2023 йыл

Об установлении публичного сервитута в интересах администрации сельского поселения Качегановский сельсовет муниципального района Миякинский район Республики Башкортостан на части земельного участка расположенного в границах полосы отвода автомобильной дороги межмуниципального значения IV категории Киргиз-Мияки – Тятяра Арасланово – Стерлибашево (участок км 3.2 – 27,7), в целях прокладки, переноса, переустройства инженерных коммуникаций и их эксплуатации

В соответствии с п.п. 2 ст. 39.38, ст. 39.46 Земельного кодекса Российской Федерации, Федеральным законом от 08.11.2007 № 257-ФЗ «Об автомобильных дорогах и о дорожной деятельности в Российской Федерации и о внесении изменений в отдельные законодательные акты Российской Федерации», приказом Министерства транспорта Российской Федерации от 10 августа 2020 года № 29 «Об утверждении Порядка подачи и рассмотрения заявления об установлении публичного сервитута в отношении земельных участков в границах полос отвода автомобильных дорог (за исключением частных автомобильных дорог) в целях прокладки, переноса, переустройства инженерных коммуникаций и их эксплуатации, а также требований к составу документов, прилагаемых к заявлению об установлении такого публичного сервитута, и требований к содержанию решения об установлении такого публичного сервитута», ПОСТАНОВЛЯЮ:

1. Установить публичный сервитут на срок 3 года в интересах администрации сельского поселения Качегановский сельсовет муниципального района Миякинский район Республики Башкортостан (ОГРН 1020200678850) на части земельного участка с кадастровым номером 02:40:000000:1942 в целях прокладки, переноса, переустройства инженерных коммуникаций и их эксплуатации.
2. Утвердить границы публичного сервитута площадью 8687 кв. м. в отношении земельного участка с кадастровым номером 02:40:000000:1942, согласно схемы, являющейся неотъемлемой частью настоящего постановления.
3. Администрации сельского поселения Качегановский сельсовет муниципального района Миякинский район Республики Башкортостан, начала работ по прокладке, переноса, переустройства инженерных коммуникаций и их эксплуатации, заключить с ГКУ УДХ РБ соглашение о осуществлении публичного сервитута.
4. Специалисту 2 категории администрации Булатовой М.Г. обеспечить внесение изменений в единый государственный реестр недвижимости в соответствии пунктом 1 настоящего постановления.
6. Настоящее постановление вступает в силу на следующий день, после его официального опубликования (обнародования).

7. Обнародовать постановление на информационном стенде в здании администрации сельского поселения Качегановский сельсовет по адресу: Республика Башкортостан, Миякинский район, с. Качеганово, ул.Шоссейная, д.18 и на официальном сайте сельского поселения Качегановский сельсовет в сети Интернет.

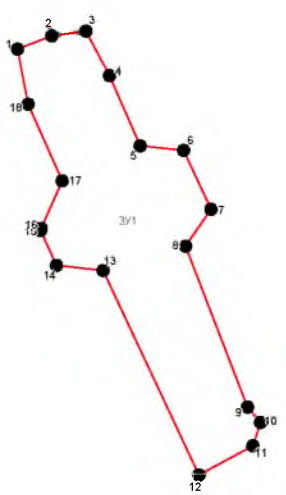
8. Контроль за исполнением настоящего постановления оставляю за собой.

Глава сельского поселения







Кадырова Г.Р. Кадырова

Схема расположения земельного участка или земельных участков на кадастровом плане территории

Условный номер земельного участка	:ЗУ1	
	<small>(указывается в случае, если предусматривается образование двух и более земельных участков)</small>	
Площадь земельного участка 8687 м²		
<small>(указывается проектная площадь образуемого земельного участка, вычисленная с использованием технологических и программных средств, в том числе размещенных на официальном сайте федерального органа исполнительной власти, уполномоченного Правительством Российской Федерации на осуществление государственного кадастрового учета, государственной регистрации прав, ведение Единого государственного реестра недвижимости и предоставление сведений, содержащихся в Едином государственном реестре недвижимости, в информационно-телекоммуникационной сети "Интернет" (далее - официальный сайт), с округлением до 1 квадратного метра. Указанное значение площади земельного участка может быть уточнено при проведении кадастровых работ не более чем на десять процентов)</small>		
Обозначение характерных точек границ	Координаты, м	
	<small>(указываются в случае подготовки схемы расположения земельного участка с использованием технологических и программных средств, в том числе размещенных на официальном сайте. Значения координат, полученные с использованием указанных технологических и программных средств, указываются с округлением до 0,01 метра)</small>	
	X	Y
1	2	3
1	516680,74	1288991,28
2	516686,68	1289006,57
3	516688,82	1289022,06
4	516668,93	1289032,60
5	516637,39	1289046,40
6	516635,47	1289066,03
7	516608,92	1289078,33
8	516592,44	1289066,87
9	516520,36	1289094,66
10	516513,36	1289100,61
11	516502,94	1289097,12
12	516489,93	1289072,87
13	516581,56	1289029,74
14	516583,77	1289008,74
15	516599,47	1289001,57
16	516600,52	1289001,84
17	516621,71	1289011,41
18	516656,13	1288996,07
1	516680,74	1288991,28
		

Система координат: МСК-02
Масштаб 1:3394

Условные обозначения:

-  – граница образуемого земельного участка,
-  – граница учтенного земельного участка,
-  – граница кадастрового квартала,
-  – характерная точка границы земельного участка.